












MAPOVÉ PODKLADY

-  DIGITÁLNÍ KATASTRÁLNÍ MAPA (DKM 05/2023)
-  VRSTEVNICE á 2 m






VYMEZENÍ ÚZEMÍ

-  HRANICE ŘEŠENÉHO ÚZEMÍ
-  HRANICE POZEMKŮ RODINNÝCH DOMŮ
-  NÁVRHOVÁ KRESBA

REGULAČNÍ PRVKY ZÁVAZNÉ

-  NEPŘEKROČITELNÁ STAVEBNÍ ČÁRA PRO RD
-  NEPŘEKROČITELNÁ STAVEBNÍ ČÁRA PRO GARÁŽE A PŘÍSTŘEŠKY PRO OSOBNÍ AUTOMOBILY
-  MAX. DÉLKA OBYTNÉ ULICE BEZ OBRATIŠTĚ (VJEZDY NA POZEMKY RD)
-  CENTRÁLNÍ VEŘEJNÉ PROSTRANSTVÍ
-  STROMY STÁVAJÍCÍ
-  STROMY NAVRHOVANÉ

REGULAČNÍ PRVKY DOPORUČENÉ

-  NAVRHOVANÉ RD - PŘÍKLAD UMÍSTĚNÍ NA POZEMKU
-  VJEZDY NA POZEMKY NAVRHOVANÝCH RD
-  VARIANTNÍ VJEZDY NA POZEMKY NAVRHOVANÝCH RD
-  VJEZD NA POZEMEK DOMU č. ev. 12
-  VSTUPY NA POZEMKY NAVRHOVANÝCH RD

akce:
 stupeň:
 datum:
 objednatel:
 architekt:
 spolupráce:

Z1 ZA HUMNÝ POTVOROV
 ÚZEMNÍ STUDIE
 05/2023
 OBEC POTVOROV
 ING. ARCH. BLANKA HYSKOVÁ
 ING. IVA MIKOVÁ
 ING. KAROLÍNA FRYČKOVÁ



1:600

REGULAČNÍ VÝKRES

ARCHITEKTONICKÉ STUDIO HYSKOVÁ spol. s r. o.
 www.studiohysek.cz / tel. 377 455 722

0 6 12 18 24 30m
 1:600 . 1cm = 6m

