













MAPOVÉ PODKLADY

-  DIGITÁLNÍ KATASTRÁLNÍ MAPA (DKM 05/2023)
-  VRSTEVNICE á 2 m














VYMEZENÍ ÚZEMÍ

-  HRANICE ŘEŠENÉHO ÚZEMÍ
-  HRANICE POZEMKŮ RODINNÝCH DOMŮ
-  NÁVRHOVÁ KRESBA

POZEMKY RODINNÝCH DOMŮ (RD)

-  POZEMKY NAVRHOVANÝCH RD
-  STÁVAJÍCÍ ZAHRADA
-  NAVRHOVANÉ RD - PŘÍKLAD UMÍSTĚNÍ NA POZEMKU
-  GARÁŽE NAVRHOVANÝCH RD - PŘÍKLAD UMÍSTĚNÍ
-  ZPEVNĚNÉ PLOCHY U NAVRHOVANÝCH RD

VEŘEJNÁ PROSTRANSTVÍ (VP)

-  VOZOVKA
-  KOMUNIKACE PRO PĚŠÍ
-  PARKOVACÍ STÁNÍ
-  ZELEŇ
-  STROMY STÁVAJÍCÍ
-  STROMY NAVRHOVANÉ
-  VJEZDY NA POZEMKY NAVRHOVANÝCH RD
-  VARIANTNÍ VJEZDY NA POZEMKY NAVRHOVANÝCH RD
-  VJEZD NA STÁVAJÍCÍ ZAHRADA
-  VSTUPY NA POZEMKY NAVRHOVANÝCH RD
-  PŘEMÍSTĚNÍ STÁVAJÍCÍHO KŘÍŽKU
-  VP S DOMINANTNÍ FUNKCÍ SPORTU
-  STÁVAJÍCÍ TRAFOSTANICE

akce:
stupeň:
datum:
objednatel:
architekt:
spolupráce:

Z1 ZA HUMNY POTVOROV
ÚZEMNÍ STUDIE
05/2023
OBEC POTVOROV
ING. ARCH. BLANKA HYSKOVÁ
ING. IVA MIKOVÁ
ING. KAROLÍNA FRYČKOVÁ



1:600 ARCHITEKTONICKÁ SITUACE

ARCHITEKTONICKÉ STUDIO HYSKOVÁ spol. s r. o.
www.studiohysek.cz / tel. 377 455 722

0 6 12 18 24 30m
1:600 . 1cm = 6m

